Sti en på Heden
v. Sdr. Omme

Skovstien & Mosestien
v. Stakroge/Sandet

Natur/motionsstier

3 Gl. Skovsende Plantage

I 1877 blev aktieselskabet Skovsende-Stakroge Plantage oprettet af lokale gårdejere, som ønskede at anlægge ca. 88 ha. plantage på et hede/sandflugtsareal nordvest for Sdr. Omme. Tidligere havde der været storskov her, som var mistet. Målbevidst gik man i gang med at genvinde skoven, det viste sig at blive en meget stor opgave, idet jorden var mager at bygge en skov op på. Hedeopdyrkeren Dalgas besøgte bl.a. arbejdet og gav folket opmuntrende ord med på vejen. Efter godt 10-15 års hårdt slid var plantagen anlagt, og viste sig at få meget stor samfundsmæssig og økonomisk betydning for egnen, bl.a. under 1. og 2. verdenskrig. Plantagen har gennem tiderne bl.a. forsynet egnens mejerier, teglværker og husholdninger med brænde, men også meget store mængder træ er blevet solgt til andre egne i Jylland. Under 2. verdenskrig havde modstandsgruppen våbendepot ved plantørgården i plantagen. Gruppen modtog våbensendinger pr. lastbil, som blev anbragt i en bliklade nord for Tarm Landevej.

Det er tilladt at færdes i plantagen til fods og på cykel, men kun på skovvejene. Heste har ingen adgang i plantagen.

Gl. Skovsende Plantage

4 Troldhedebanen

Parallelt med "Stien på Heden" og "Skovstien & Mosestien" havde Troldhedebanen sit forløb i 1917- 68. Jernbanen havde linjeføring fra Kolding over Grindsted til Troldhede, i alt 87,9 km. Dengang var det Danmarks længste private jernbane. Banen havde stor betydning for de egne den gemmenløb. Under 2. verdenskrig transporterede banen meget store mængder brunkul, som der bl.a. blev gravet meget af i området omkring Stakroge/Sandet. I perioder var driftsøkonomien meget dårlig for Troldhedebanen, og banen måtte desværre nedlægges i 1968. I dag er der få spor tilbage af banen, bl.a. broen over Skjern Å ved Sdr. Felding. Der henvises til "Troldhedebanen" af Helge Kjærside, Finn & Steen Christensen.

Troldhedebane bro over Skjern Å ved Sdr. Felding

5 Shelterplads m. hestefold

Ved Stakroge ligger shelterpladsen med 4 sheltere + tilhørende hestefold. Stedet må burges af alle. Download en shelterapp, og læs mere om faciliteterne. Shelterne kan bookes på www.aktivstakroge.dk. eller på app. Tæt på shelterpladsen ligger Aktivitetshuset, hvor toilettet må bruges af shelternes gæster, huset kan lejes til div. arrangementer på www.aktivstakroge.dk


Shelterplads m. hestefold

6 Bålhytte og legeplads

Ved Aktivitetshuset er en stor rummelig bålhytte, som er et godt samlingssted og udflugtsmål. Bålhytten må bruges af alle, der er borde/bænkesæt til ca. 50 pers. Ved siden af bålhytten er der en legeplads, der frit må benyttes af alle, dog på "eget ansvar".

Bålhuset

7 Niels Holst Sørensens Plads

I 2017 blev Niels Holst Sørensens Plads anlagt v. Beboerhuset i Stakroge. Pladsen er opkaldt efter tidl.verdenskendte atletikudøver Niels Holst Sørensen, som er barnefødt i Stakroge i 1922. Niels deltog i indvielsen i 2017. I 1940érne var han én af verdens bedste i 400 og 800 m. løb. Han blev bl.a. Europamester i 400 m.løb, og satte verdensrekord i 800 m.løb. Han har vundet mange medaljer i 1943-1947, har deltaget i både DM, EM og OL. I mange år var han medlem af IOC. På pladsen hænger en infotavle, som beskriver hans interessante karriere.

Niels Holst Sørensen

8 Landsbyen Stakroge

I den sydligste del af Herning Kommune ligger landsbyen Stakroge. Byen har ca. 320 indbyggere. I 1917-1968 var Stakroge stationsby for Troldhedebanen. Et levn fra den tid er stationsbygningen på Vinkelvej, der i dag er privatejet. Lige uden for Stakroge ligger Ilderhede Kirke, en lille kirke der blev bygget i 1906/07.

Byens faciliteter er bl.a. Aktivitetshuset, Beboerhuset og stadion. Aktivitetshuset og Beboerhuset kan lejes efter aftale. Se mere på www.mitstakroge.dk

Ilderhede Kirke v. Stakroge

9 Stakroge Natur og Fiskepark

Området byder på 25 tdl. naturområde velegnet til udflugter i naturen. Fra solopgang til solnedgang kan der fiskes i fiskesøen, fiskekort købes på stedet.

I naturparken findes der grill, bålplads, hus med bord/bænke god plads til boldspil, spejderaktiviteter m.m. Der er mulighed for overnatning (primitivt) samt adgang til toilet & vand.

Ring og bestil tid (mellem 17.00-18.00) på tlf. 75347173 / 20816844 (www.mitstakroge.dk)

Stakroge Natur og Fiskepark

10 Tørvegravningen, brunkulsbrydningen og træindustrien

Der er specielt tre perioder, som har præget både udviklingen og tilflytningen til området Sdr. Felding, Sandet og Stakroge. Det er tørvegravningen, brunkulsbrydningen og træindustrien.

Tørvegravningen fandt sted omkring 1. verdenskrig. Tørv blev anvendt som brændsel, og blev "skruet" op og tørret i moserne omkring bl.a. Stakroge og Sandet. Herefter blev tørvene kørt i tipvogne til Troldhedebanen, og derfra transporteret ud i landet.

Brunkulsbrydningen fandt sted i 2. verdenskrig og frem til 1960. Brunkul blev anvendt som brændsel, og blev gravet i store mængder i brunkulslejerne i Kærhede, Svanholm, Fruergård og Høgsvig. Udgravninger i terrænet er spor i landskabet fra tørvegravningen og brunkulsbrydningen.

Efter 2. verdenskrig opstartede Tømrermester Richard R. Nielsen produktionen af vinduer og dører, senere kendt under firmanavnene Rationel og Jutlandia. (Der henvises til Lokalhistorisk arkiv i Sdr. Felding)

Brunkulsbrydning

11 Landsbyen Sandet

I den sydlige del af Herning Kommune ligger landsbyen Sandet. Byen har ca. 50 indbyggere. I Sandet var der ligesom i Stakroge og Sdr. Omme en station for Troldhedebanen.

"Stakroge Hotel" er landsbyens samlingspunkt, som kan lejes til bl.a. fester. Se: www.sandet-hotel.dk

Omkring byen er der en flot natur med moser og levn fra tørvegravningen og brunkulsbrydningen.


Sandet Hotel

12 Åskov Golfklub

Mellem Sandet og Sdr. Felding ligger Åskov Golfklub på adressen Sandetvej 19, 7280 Sdr. Felding. Klubben råder over en 18 hullers middelsvær golfbane samt en 6 hullers par-3 bane. (www.aaskov-golfklub.dk / tlf. 28879107).

Åskov Golfklub

13 Skjern Å

Fra "Mosestien" er der ad mindre veje adgang til naturområderne ved Skjern Å. Åen har sit udspring i Tinnet Krat, 10 km. nordvest for byen Tørring, og udløber i Ringkøbing Fjord. Åen er Danmarks fjerde længste å. Den berømte Skjern Å vildlaks lever her, ligesom der i områderne er et rigt fugleliv. Store områder fra Arnborg til Ringkøbing Fjord er udpeget til nationalpark. (www.skjernaa.info)

Skjern Å

14 Landsbyen Sdr. Felding

Sdr. Felding har ca. 1.500 indb. Byen er opstået og opbygget omkring Skjern Å, der i de senere år er blevet mere synlig i bybilledet, med ny sti, bro og kanoophalingsplads. Byen har bevaret sin ældre bykerne neden for kirken, og tæt ved det gamle vadested over åen. Sdr. Felding var i årene 1917-68 stationsby for Troldhedebanen. I byen er der dagligvareforretninger, børneinstitution, skole op til 9. klasse, SFO, plejecenter m. ældreboliger, idrætshal, stadion, ridehal, biograf, lægehus, kulturcenter og restauration. På byens virksomheder er der knap 800 arbejdspladser. (www.sdrfelding.dk)

Kanoophalingsplads i Sdr.Felding

Fakta om stierne

"Stien på Heden" ved Sdr. Omme, "Skovstien & Mosestien" ved Stakroge/Sandet er natur/motionsstier der forbinder landsbyerne, Sdr. Omme, Stakroge og delvis Sandet.

Stierne giver bløde trafikanter god adgang til områdets natur og aktiviteter. En lokal initiativgruppe opstartede stiprojekterne i 2008 - 2009, i 2010 - 2011 var stierne færdiganlagt.

Stierne er privat ejet, og må KUN benyttes af fodgængere, cyklister og trehjulede knallerter. Stierne må IKKE benyttes på knallert, scooter, ATV eller lignende.

Heste har ingen adgang på stierne. Ved siden af stierne, er der græsrabat til ridende færdsel. Heste SKAL holde sig i rabatten, da hestehove ødelægger stierne. VIGTIGT !!

Det er på eget ansvar at færdes på stierne.

Stierne bliver ikke saltet og ryddet for sne.

Lodsejere som stiller arealer til rådighed:

● Tüchsen BYG ApS ● Thomas Vesterby ● Karlo Madsen Jensen ● John Jensen ● Jan Christensen ● Peter Kliver Juhl ● Karl Gustav Pedersen ● Ole Mouritsen ● Eskild Ladefoged Pedersen ● Hans Møbjerg ● Jens Jørgen Arvad ● Cornelis Willem Arie van Schaik ● Martin Dupont ● Den selvejende Institution, Stakroge ● Uffe Johnsen Herlev ● Torben Lyngsø.

NB: Idag er der nye ejere på nogle af matriklerne. Nye ejere stiller arealerne til rådighed, iht. deklaration.

Stierne er støttet af :

Billund Kommune, Herning Kommune, LAG, Lokale og landsdækkende fonde, lokale virksomheder, lokale foreninger og lokale borgere.

1 Landsbyen Sdr. Omme

I den nordvestlige del af Billund Kommune ligger landsbyen Sdr. Omme, som har ca. 1800 indbyggere. Oprindeligt hed byen "Oom", hvilket betyder "fjern lyd fra en å". Sdr. Omme ligger ved Omme Å, med gode fiskemuligheder. Ved Omme Å Camping, kan der købes fiskekort til en å-strækning på 4 km.
Sdr. Omme var i 1917-68 stationsby for Troldhedebanen, som gik fra Kolding til Troldhede. Et levn fra den tid er stationsbygningen på Stadion Allé. Sdr. Omme Kirke er fra middelalderen, og i dag ét af egnens vigtigste minder om middelalderen og renæssancen. Byens faciliteter er i dag bl.a. Multicentret, idrætsplads, Naturrum Sdr. Omme, ridehal, campingplads, bypladsen v. Sig Eng , Sdr.Omme skole, børnehave, Omme centeret, kro og byens butikker. Se mere: www.sdr-omme.dk

Naturrum Sdr.Omme - Skovvej 12

2 "Stridsøksefolkets" gravhøje

På egnen omkring Sdr. Omme har der været godt 120 gravhøje, som i dag er reduceret til ca. 60, idet mange gennem tiderne er blevet sløjfet og overpløjet. Gravhøjene er fredet i dag. "Stien på Heden" har linjeføring forbi 5 af gravhøjene. Det karakteristiske ved gravhøjene er, at de er små og lave, typisk ligger der 3 høje i en klynge. Gravhøjene er anlagt af "stridsøksefolket", et nomadefolk som kom hertil i slutningen af det 3. årtusinde før Kristi fødsel. Det var et krigerisk folk, der oprindeligt kom fra egnene omkring det kaspiske hav. De afdøde mænd blev lagt til højre i gravene med deres stridsøkser, de afdøde kvinder blev lagt til venstre med bl.a. ravperler. Mændene blev lagt med ansigtet mod syd, verdenshjørnet som de kom fra. Gennem tiderne er gravhøjene blevet eftersøgt af bl.a. gravrøvere, som ledte efter guld. Højene er fra før guldet kom til Danmark, så gravrøverne har ledt forgæves. (Der henvises til Sdr. Omme Egnsarkiv.)

Naturen ved gravhøjene

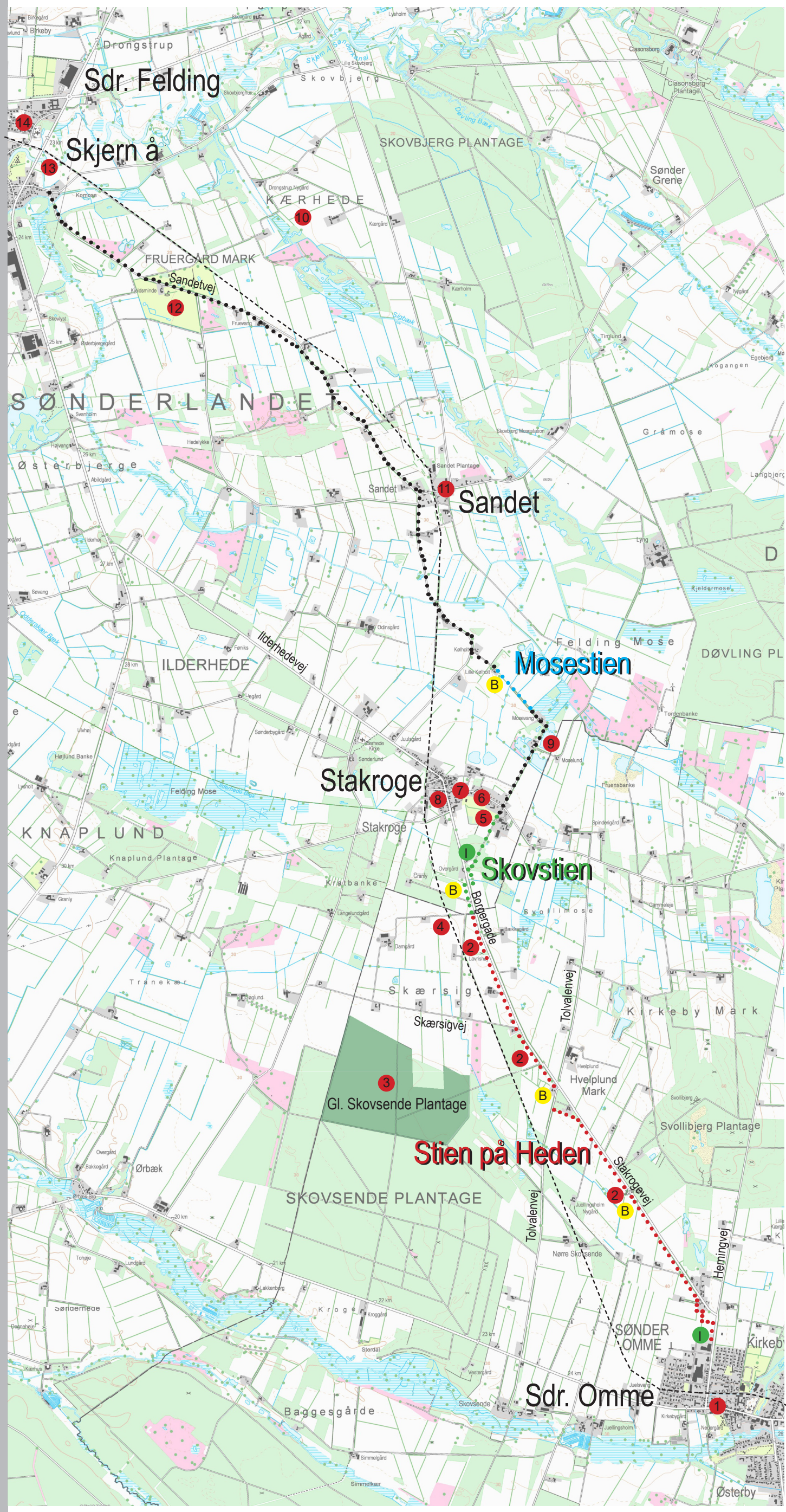

Stien på Heden · Skovstien · Mosestien · Eksist. mindre vej · ---- Her gik den gamle "Troldhedebane" i 1917-1968

1 Landsbyer/natur/aktiviteter m.v. · I Informationsfolder · B Bænk

0 m. 0,5 km. 1 km. 1,5 km.